



COMUNE DI CAMPOLONGO TAOGLIANO

PIANO REGOLATORE GENERALE COMUNALE

P3A6









ZONIZZAZIONE Campolongo al T. Foglio n. 6

SCALA 1:2.000






ING. ANTONIO NONINO VIALE TRIESTE N. 92 TEL. 0432/294982 FAX 0432/504587 UDINE
ARCH. RUDI ZONCH VIA LAURETANA N. 1/A CELL. 335/1433457 ROMANS D'ISONZO
COLLABORATORI: PIAN. PATRIZIA DEL ROSSO UDINE - DOTT. CAMILLO ZONCH CERVIGNANO

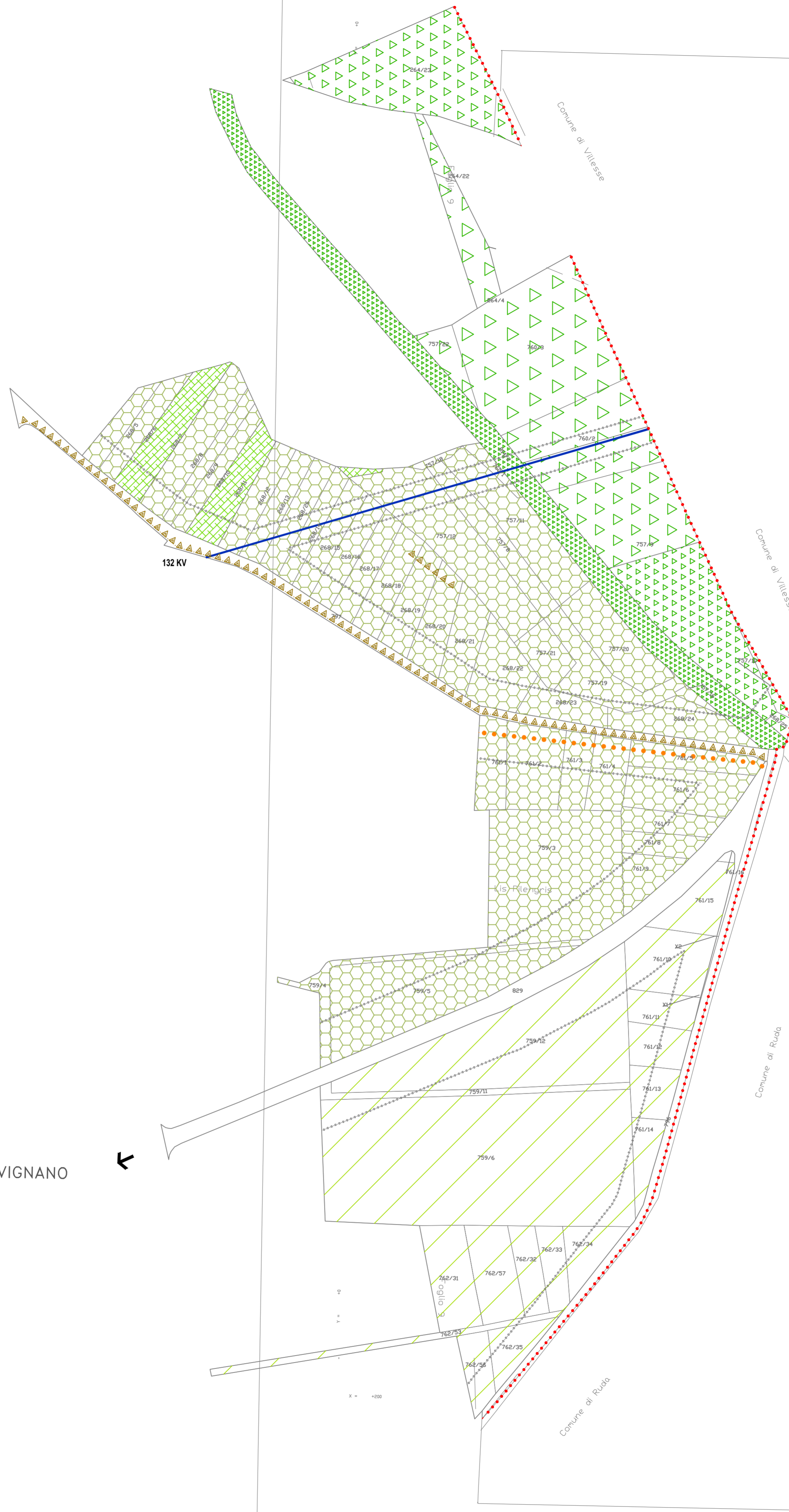
Legenda :

ZONE OMOGENEE

-  Zona omogenea E2
-  Zona omogenea E4.A
-  Zona omogenea E4.A1ARIA
-  Zona omogenea E4.A2ARIA
-  Zona omogenea E4.A3ARIA
-  Zona omogenea E4.A4ARIA
-  Zona omogenea E4.A5ARIA
-  Zona omogenea E6

ALTRE INFORMAZIONI

-  Manufatti della Grande Guerra
-  Elettrodotti
-  Limiti delle fasce di rispetto
-  Metanodotto
-  Limiti del territorio comunale



CERVIGNANO

GORIZIA

PROVINCIA DI UDINE

Comune di Campolongo al Torre