



Elaborato modificato in seguito al superamento delle Riserve espresse dalla Giunta Regionale con Deliberazione n. 662 dd. 23 aprile 2012 e all'accoglimento delle Osservazioni/Opposizioni presentate durante il periodo di pubblicazione.












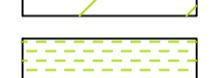
ZONIZZAZIONE
Cavenzano Foglio n. 2

SCALA 1:2.000

ING. ANTONIO NINDINO VIALE TRIESTE N. 98 TEL. 0432/294982 FAX 0432/504507 UDINE
ARCH. RUDI ZINCH VIA LAURETANA N. 1/A CELL. 325/1433457 ROMANS D'ISONZO
COLLABORATORI: PIAN. PATRIZIA DEL ROSSO UDINE - DOTT. CAMILLO ZINCH - CERVIGNANO

Legenda :

ZONE OMOGENEE

-  Zona omogenea A1
-  Zona omogenea A3
-  Zona omogenea A7
-  Zona omogenea B0
-  Zona omogenea B1
-  Zona omogenea B2
-  Zona omogenea S
-  Zona omogenea D2
-  Zona omogenea D3.A
-  Zona omogenea E5
-  Zona omogenea E6
-  Zona omogenea E6.S

- P** Parcheggio di relazione
- CH** Edifici per il culto (chiese)
- CC** Centro civico e sociale
- AC** Area attrezzature collettive attività produttive
- ST** Servizi tecnologici

ALTRE INFORMAZIONI

-  Manufatti della Grande Guerra
-  Ambiti da assoggettare a pianificazione attuativa
-  Viabilità di progetto
-  Elettrodotti
-  Limiti delle fasce di rispetto
-  Metanodotto
-  Pista ciclabile
-  Comparto edificatorio
-  Limiti del territorio comunale

Agg.: 23.06.2012

Rev. 1.92

